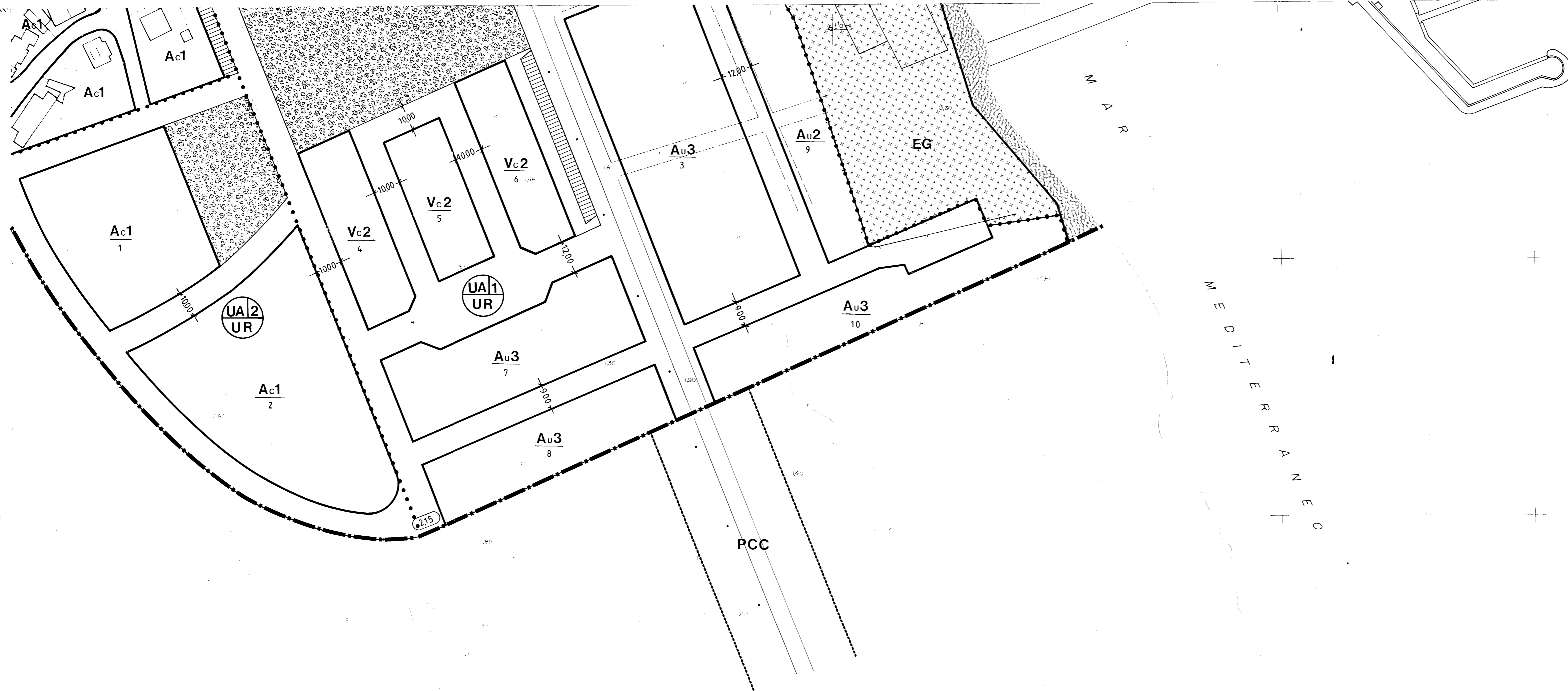


EXCMO. AYUNTAMIENTO DE CARTAGENA

SERVICIO MUNICIPAL DE CARTOGRAFIA


| | | |
|----------|----------|--|
| 4-3-4-13 | 4-3-4-14 | |
| 4-3-4-18 | 4-3-4-19 | |
| | | |

14.11



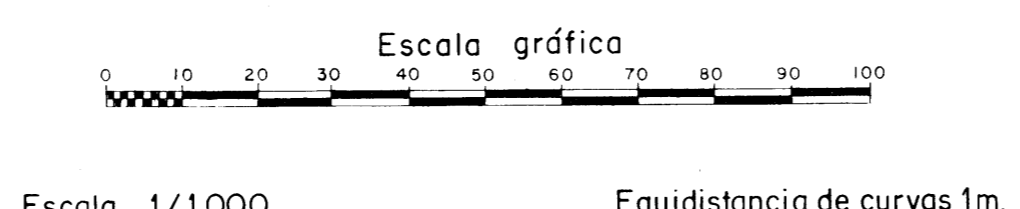
Este Documento
se corresponde
con la Aprobación
Definitiva.
EL TECNICO

TOMA CONOCIMIENTO
DE FECHA 28-11-85
POR D. Gual



TEXTO REPRODUCIDO
Recoge condiciones acuerdo plenario de fecha 4 6 DIC. 1984

INFORMACION CARTOGRAFICA
 Proyección U.T.M.
 Elipsoides: Internacional - UTM 32
 Alturas: referidas al nivel del mar en Alicante
 Triangulación referida a la Red Geodésica Nacional
 Planimetría interpretada de los fotogramas
 Vueltas fotogramétricas realizadas en Enero de 1980



RECTIFICACION
- INSTALACIONES "CHARCO DE LA VACA"
 FECHA 09-84

| | |
|-----------|--------------|
| ENTORNO | LOS URRUTIAS |
| LOCALIDAD | CARTAGENA |

| | | |
|----------|---------|---------|
| 1:25.000 | 1:5.000 | 1:1.000 |
| 4 | 34 | 19 |